

ПРОЕКТ БЛАГОУСТРОЙСТВА ДВОРОВОЙ ТЕРРИТОРИИ  
СЕЛЬСКОГО ПОСЕЛЕНИЯ ВЕРХНЯЯ ПОДСТЕПНОВКА  
МУНИЦИПАЛЬНОГО РАЙОНА ВОЛЖСКИЙ САМАРСКОЙ ОБЛАСТИ  
П. СТРОМИЛОВО, УЛ. ЛЬВОВСКАЯ, Д. 12А

ГЕНЕРАЛЬНЫЙ ПЛАН БЛАГОУСТРОЙСТВА




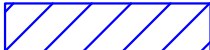


с.п. Верхняя Подстепновка, п.Стромилово

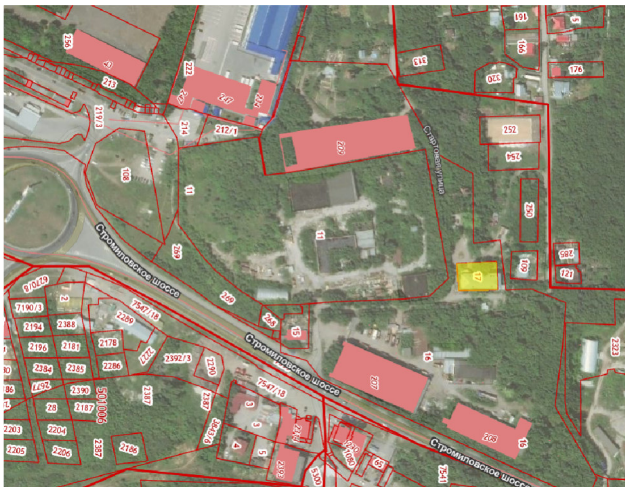
Проектом предусматривается благоустройство территории п. Стромилово, ул. Львовская, д.12а, которое включает в себя:

- установка скамеек и урн;
- устройство освещения;
- устройство асфальтового покрытия перед входами в подъезд.

Условные обозначения

-  – опора освещения
-  – скамья
-  – урна
-  – асфальтирование

Ситуационный план



Экспликация

№	Наименование	Кол-во	Примеч.
1	Опора освещения	2	
2	Скамья	2	
3	Урна металлическая	2	

ЭЛЕМЕНТЫ БЛАГОУСТРОЙСТВА



Скамья



Опора освещения



Урна