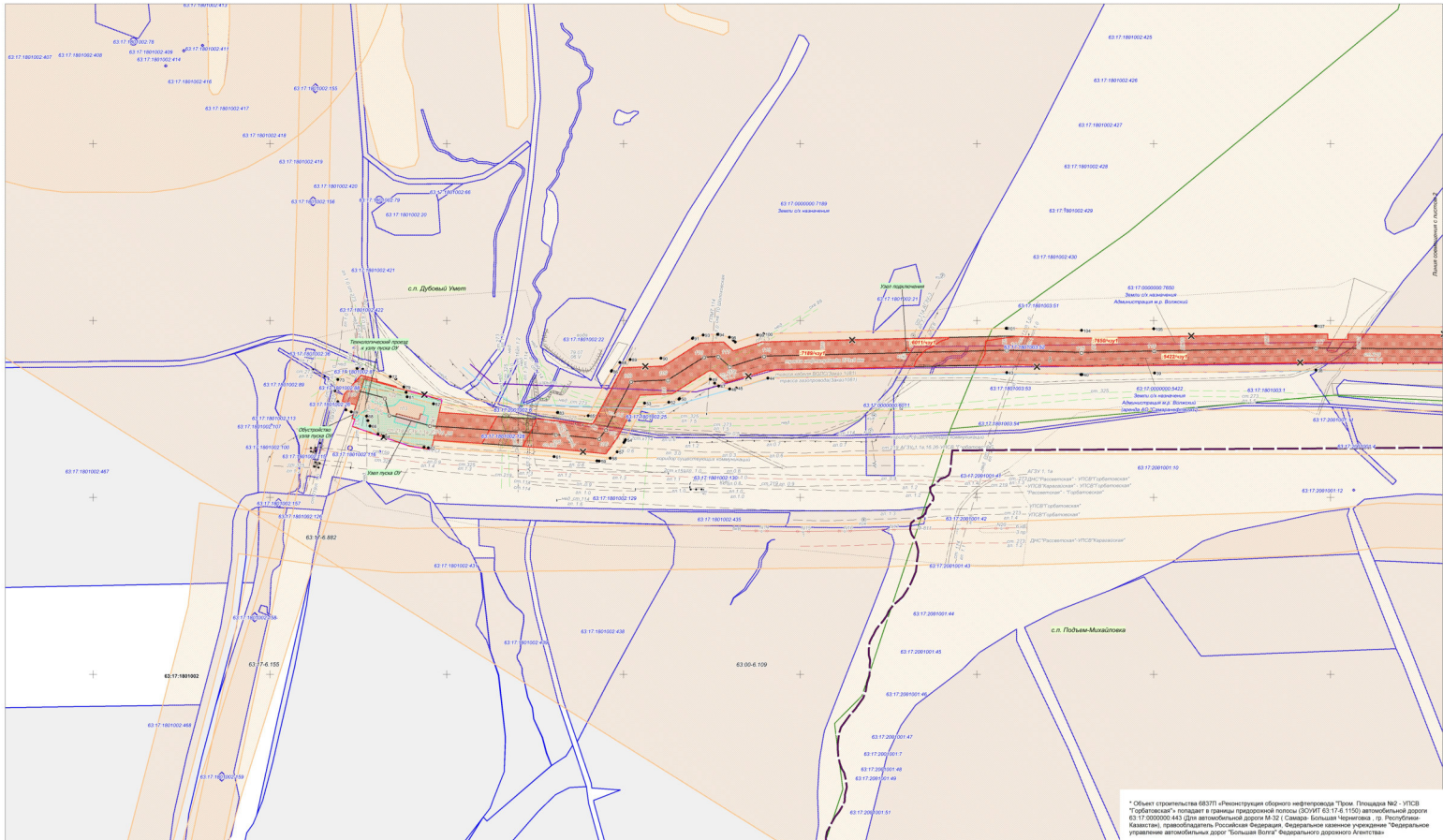















Документация по внесению изменений в проект планировки территории и проект межевания территории для строительства объекта АО "Санарнефтегаз" 6837П "Техническое перевооружение сортового нефтепровода "Прм. Пашаева №2 - УПКВ "Грбавоскиан", в границах сельских поселений Дубовый Умет и Подъём-Михайлов муниципального района Волжский Самарской области, утверждённое постановлением Администрации муниципального района Волжский Самарской области от 09.12.2020г. №24/13 в целях размещения объекта строительства АО "Санарнефтегаз" 6837П "Реконструкция сортового нефтепровода "Прм. Пашаева №2 - УПКВ "Грбавоскиан".



Условные обозначения:

-  границы территории, в отношении которой осуществляется подготовка проекта планировки;
-  граница зоны планируемого размещения линейного объекта (устанавливаемая красная линия);
-  граница муниципального образования;
- Границы зон с особыми условиями использования территорий, установленные в соответствии с законодательством Российской Федерации:
 -  - радиационная установка, измененно в связи с размещением линейных объектов;
 -  - зона с особыми условиями использования территории - охранная зона трассы «Борисово-Тверь»;
 -  - зона с особыми условиями использования территории - охранная зона трассы БС-6.6;
 -  - зона с особыми условиями использования территории - охранная зона трассы кабели ГАЗ

Границы зон планируемого размещения линейных объектов

	Обустройство узла приема ССД, УПСВ "Горбатовская"
	Обустройство узла пуска ОУ
	Площадка ввода
	Площадка выхода
	Площадка для раскладки плети
	Технологический проезд к площадке КТП
	Технологический проезд к узлу приема ОУ
	Технологический проезд к узлу пуска ОУ

 Трасса ВЛ-6 кВ
 Трасса линии андего заземления
 Трасса сборного трубопровода
 УПСВ "Горбатовская"
 Узел заборной арматуры
 Узел подстанции
 Узел приема ССД
 Узел пуска ОУ
 граница кадастрового квартала
 границы существующих земельных

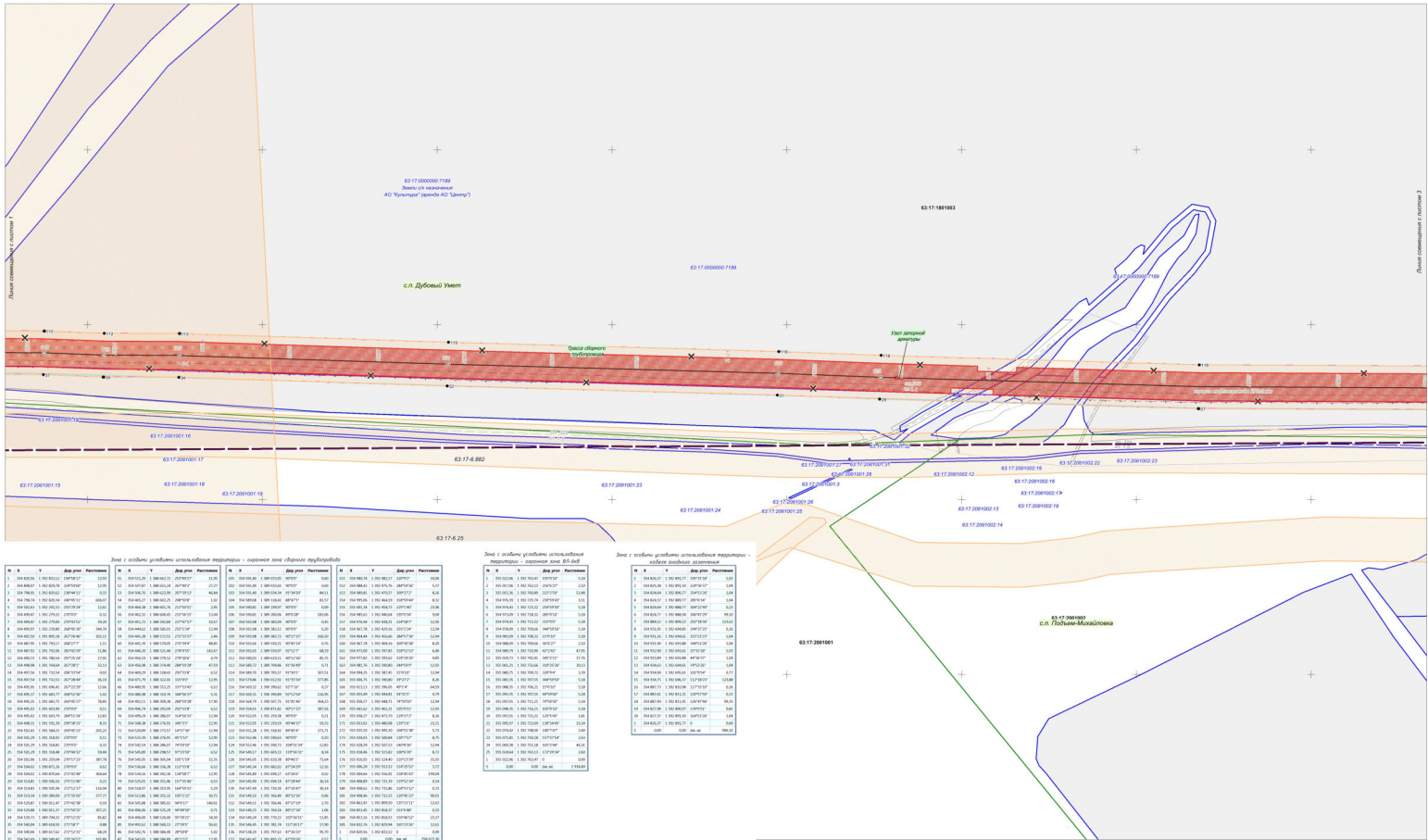
[illegible]

Заказчик: АО «Самаранефтегаз»

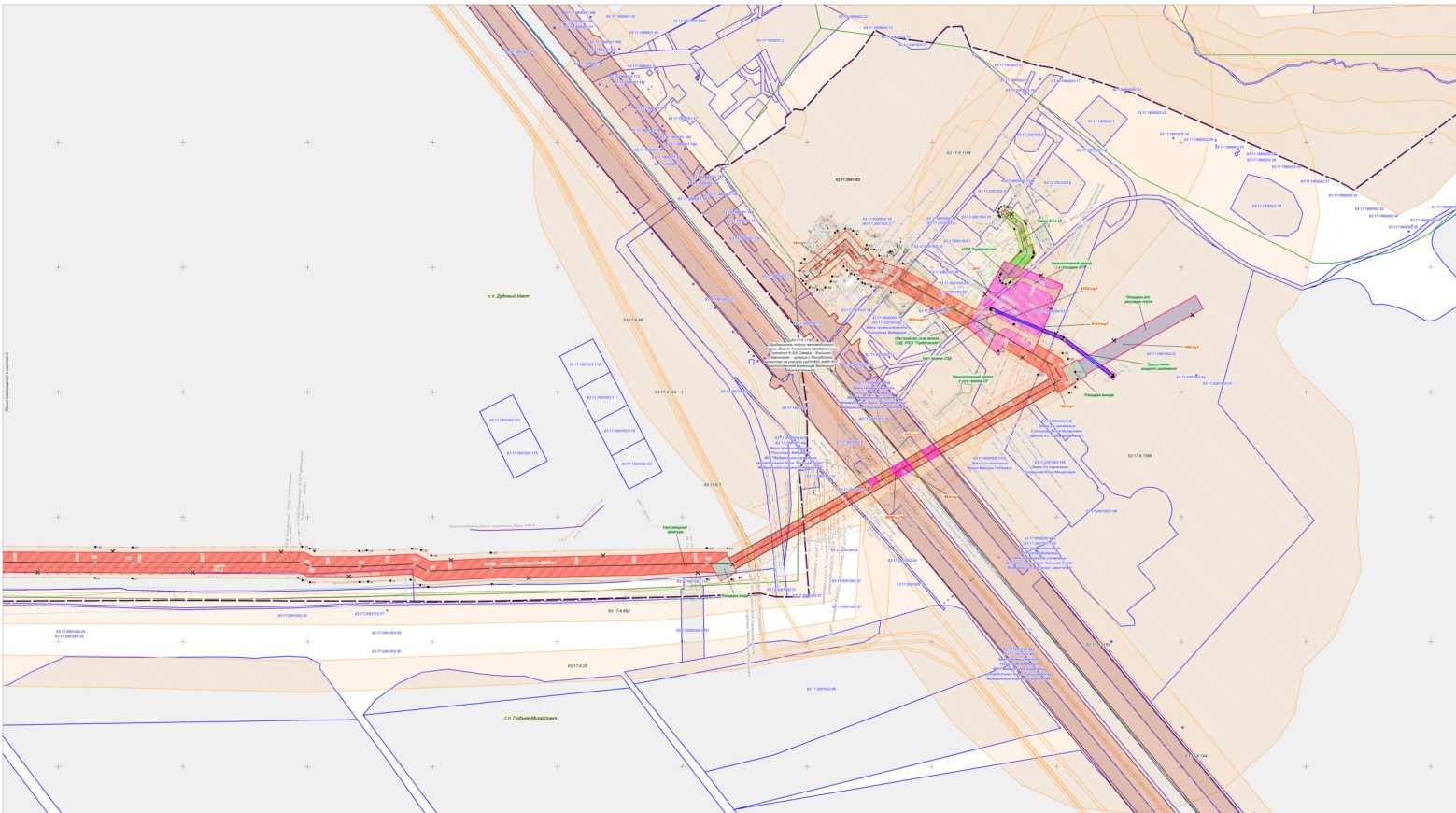
Имя	Александр	М. Документ	Подпись	Дата
Разработчик	Кузнецов С.В.			
Проверен	Чудинер М.А.			
Начальник				

[illegible]

Документация по внесению изменений в проект планировки территории и проект межевания территории для строительства объекта АО "Самаранефтегаз".
683П17 "Техническая переоборудование сортового нефтепровода "Пром. Площадка №2 - УПКВ "Горьковский",
в границах сельских поселений Дубовый Знот и Подъём-Михайловский муниципального района Волжский Самарской области,
утвержденные постановлением Администрации муниципального района Волжский Самарской области от 09.12.2020г. №2413
в целях размещения объекта строительства АО "Самаранефтегаз" 683П17 Реконструкция сортового нефтепровода "Пром. Площадка №2 - УПКВ "Горьковский"

[illegible]

Документы по внесению изменений в проект планировки территории и проект застройки территории для строительства объектов АО "Сондорнефтегаз".
 БЭИП "Техническое проектирование объектов нефтегазодобычи" (Фирм. Планиров. ИЭ - ВЭО "Турбинефтегаз").
 В проекте указаны следующие объекты: Дубовый лес и Подлес-Населенный муниципальный район Восточной Самарской области; утверждение планировки территории и застройки территории муниципального района Восточной Самарской области на 09.12.2020г. №24/19.
 В цене размещения объекта строительства АО "Сондорнефтегаз" БЭИП "Техническое проектирование объектов нефтегазодобычи" (Фирм. Планиров. ИЭ - ВЭО "Турбинефтегаз").

[illegible]