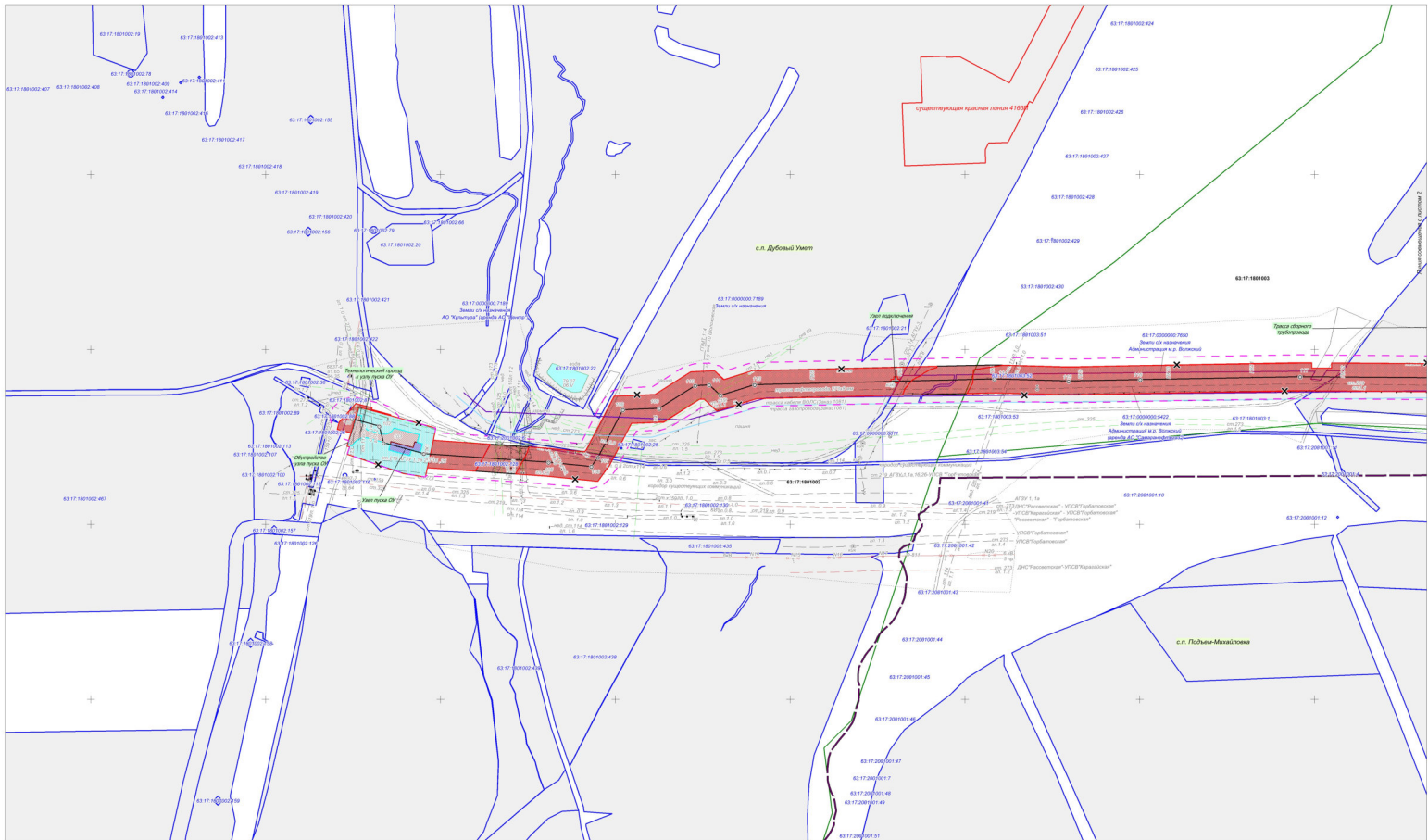







Документация по внесению изменений в проект планировки территории и проект межевания территории для строительства объекта АО "Санарнефтегаз" 683737 "Техническая переоборудование сортового нефтепровода "Прим. Площадь №2 - УПК "Горьковский", в границах сельских поселений Дубовый Угел и Подъём-Михайловский муниципального района Волжский Самарской области, утвержденных постановлением Администрации муниципального района Волжский Самарской области от 09.12.2020г. №2413 в целях размещения объекта строительства АО "Санарнефтегаз" 683737 "Реконструкция сортового нефтепровода "Прим. Площадь №2 - УПК "Горьковский".













Условные обозначения:

	границы территории, в отношении которой осуществляется подготовка проекта планировки
	отменяемая красная линия
	граница зоны планировочного размещения линейных объектов (устанавливаемая красная линия)
	граница муниципального образования
	границы зон планировочного размещения объектов капитального строительства, установленные ранее утвержденной документацией по планировке территории

Границы зон планируемого размещения линейных объектов.

-  Обустройство узла приема СОД, УПСБ "Горбатовский"
-  Обустройство узла пуска ОУ
-  Площадка входа
-  Площадка выхода
-  Площадка для раскладки плиты
-  Технологический проезд к площадке КТП
-  Технологический проезд к узлу приема ОУ
-  Технологический проезд к узлу пуска ОУ

-  Трасса ВЛ 6 кВ
-  Трасса линии анодного заземления
-  Трасса обводного трубопровода
-  УПСВ "Торбатовская"
-  Узел запорной арматуры
-  Узел подключения
-  Узел приема СОД
-  Узел пуска ОУ
-  граница кадастрового квартала
-  границы существующих земельных участков, учтенных в ЕГРН

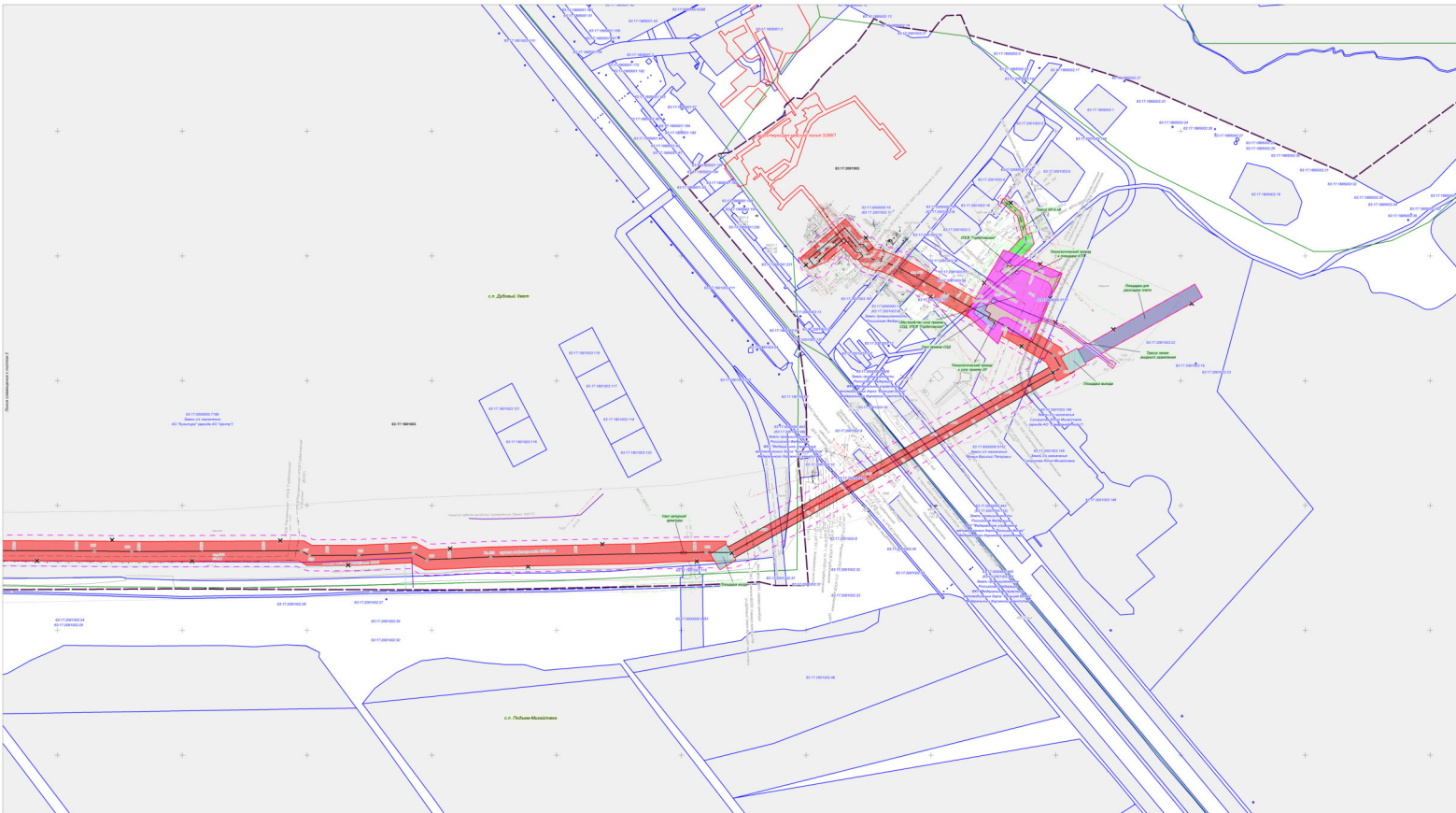
Примечание

1. Границы красной линии объектов с границей зон планировочного размещения объектов;
2. Линии отступа от красной линии с целью определения мест допустимого размещения зданий, строений, сооружений; отступов от границ;
3. Границы зон планировочного размещения линейных объектов, подлежащих реконструкции в связи с изменением их эксплуатационных характеристик на землях сельско-коммунального назначения и землях промышленности;
4. Зоны значительных воздействий для сельскохозяйственных и пригородных нужд не преобладающих;
5. Контуры объектов капитального строительства, подлежащих сносу и (или) демонтажу и не подлежащих реконструкции линейных объектов, отступов от;

[illegible]



Документы по внесению изменений в проект планировки территории и проект застройки территории для строительства объектов АО "Сондорнефтегаз".  
 60370 "Техническое проектирование объектов нефтегазодобычи (Прил. Планами ИРЗ - ВКС "Турбобитумас")  
 В проекте указаны следующие объекты: Дубовый створ и Подзем-Насосная установка на территории Восточной Самарской области;  
 утверждение проектной документации на строительство объектов в границах Самарской области на 09.12.2020г. №24/19  
 в целях размещения объектов строительства АО "Сондорнефтегаз" 60370 "Техническое проектирование объектов нефтегазодобычи (Прил. Планами ИРЗ - ВКС "Турбобитумас")

[illegible]